

La Grappe d'Or



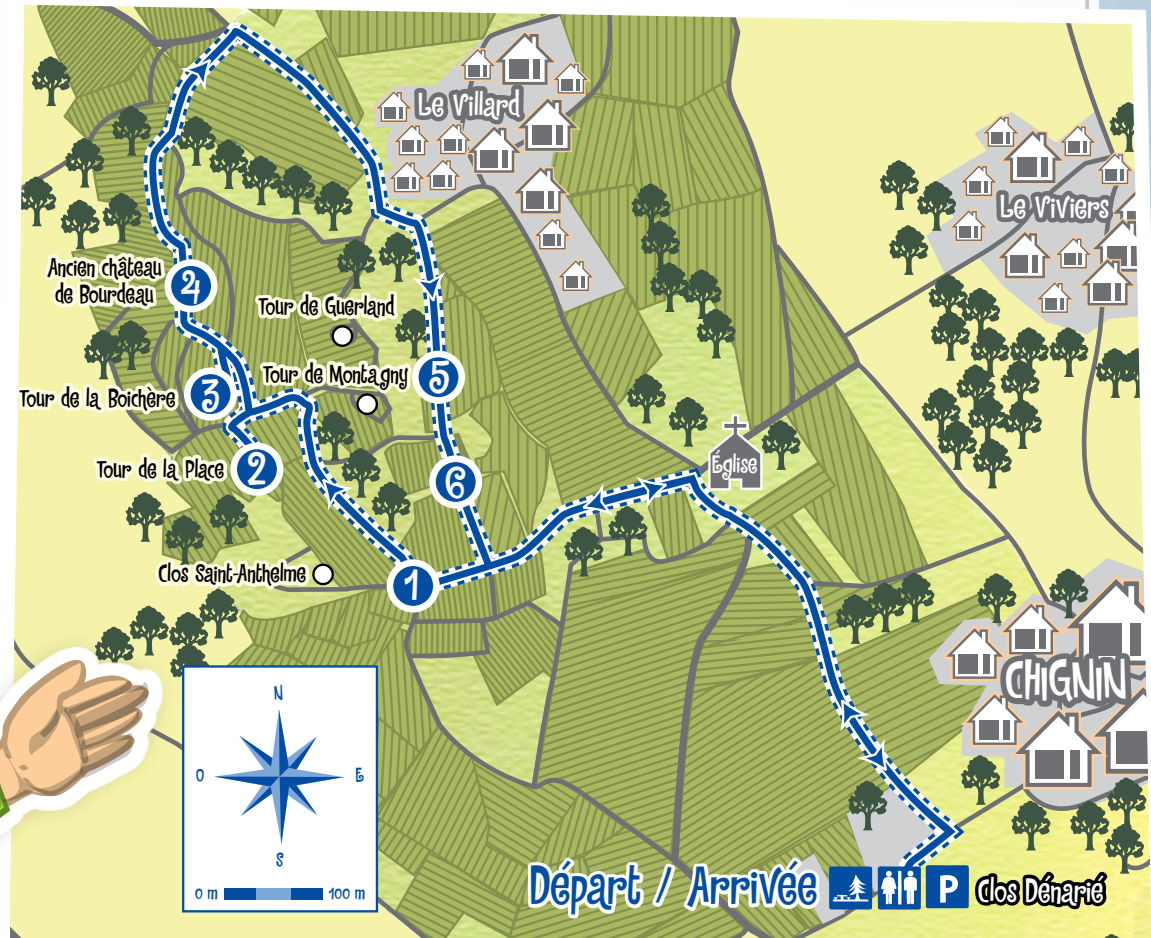
La chasse au trésor des tours de Chignin

La Grappe d'Or

Parcours facile, accessible à toute la famille !

- => Distance : 3.5 km
- => Dénivelé positif : 100 m
- => Temps de jeu : 2h à 2h30

Pour commencer
l'aventure,
rends-toi
à Chignin,
au clos Dénarié.



La légende de la Grappe d'Or

À Chignin, une légende mentionne l'existence d'une puissante amulette, connue sous le nom de « la Grappe d'Or ».

On raconte que la Grappe d'Or protégerait le vignoble du village et donnerait aux vins leurs arômes fins et puissants.

Certains vont même jusqu'à dire que manger les produits de la vigne de Chignin - raisins, jus ou vins - garantirait santé et longévité.

**À toi de retrouver
la Grappe d'Or
pour faire la lumière
sur toute cette histoire !**

Bienvenue à Chignin !

Je suis Victor, le gardien de la Grappe d'Or.
Je suis le seul à connaître la véritable histoire de l'amulette de la Grappe d'Or et à savoir où elle se cache.

Pour découvrir mes secrets,
tu dois réussir les 7 défis que je t'ai préparés
dans les vignes à proximité des tours de Chignin.

Pour jouer :

=> Utilise la carte pour te rendre dans les zones de chaque défi.



=> Sur place, trouve le panneau avec le code à 4 chiffres* pour t'assurer que tu es au bon endroit.

=> Lis alors les consignes de chaque défi dans le livret.

Aide-toi des mobiliers ou de ce que tu verras autour de toi pour les réussir.

Lorsque tu as réussi tous les défis, retrouve la Grappe d'Or grâce aux indications des pages 30 et 31.



Pour mon premier défi
j'ai choisi de te montrer
la Tour Saint-Anthelme.

C'est là qu'est né mon ancêtre,
Anthelme de Chignin
il y a plus de 900 ans.

Je ne te l'avais pas encore dit,
mais je descends directement
des Chignin...


Tout le monde m'appelle
Victor à la Grappe d'Or parce que
ça rime, mais mon vrai nom
c'est Victor de Chignin.
Et ma famille était très importante,
puisque le village lui doit son nom !

D'ailleurs Anthelme était évêque de
Belley et a fait de grandes choses.
Il est même devenu Saint !
C'est pour cela que le sanctuaire
devant vous porte son nom.
Il a été construit en son hommage
il y a près de 150 ans,
par les moines chartreux.



Défi 1 - La tour de Saint-Anthelme

Approche-toi de la Tour Saint-Anthelme et trouve
les erreurs qui se sont glissées dans cette image.



=> Combien en comptes-tu : 3, 7 ou 15 ?
Inscris ta réponse ici. =>

Défi 1 - La tour de Saint-Anthelme

Si tu as fait le défi 1, je peux t'en dire un peu plus sur la Grappe d'Or.



Et je ne t'ai pas fait commencer par la Tour Saint-Anthelme pour rien.

C'est ici que tout a commencé. C'est ici qu'Anthelme de Chignin est né et c'est ici qu'il est revenu pour offrir l'amulette de la Grappe d'Or.

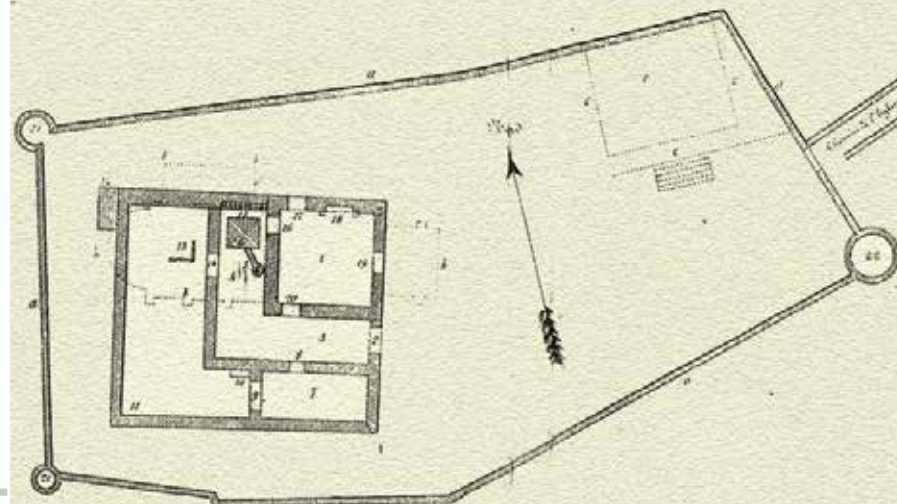
Bien sûr le sanctuaire n'existait pas encore, mais à la place il y avait un château deux fois plus important : le Château de la Biguerne, le plus connu de la commune est le berceau de ma famille.

Les vignes étaient déjà très importantes par le passé. Chaque château et chaque grande famille, avait son vignoble et employait beaucoup de monde pour produire un vin délicieux. C'est pour préserver cette richesse que Saint Anthelme a offert cette amulette à la commune et que chaque descendant des Chignin veille dessus.

saint-Anthelme



Plan des ruines du Château de la Biguerne en 1845



Défi 2 - La tour de La Place

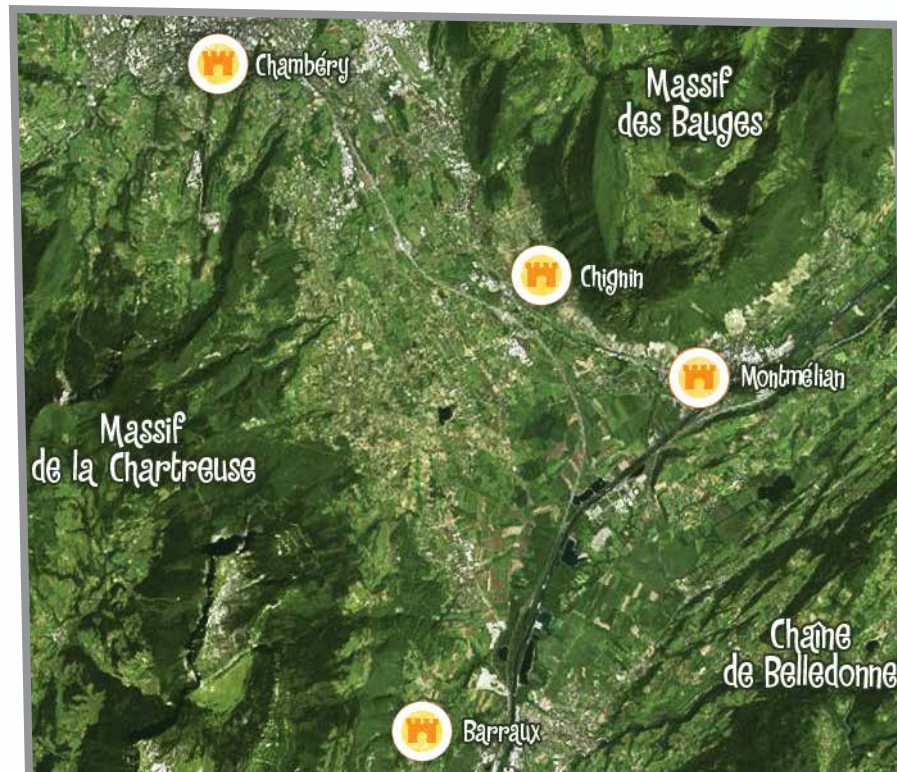
Pour ce défi, je t'ai réservé deux épreuves.

Éh oui, ici il faut savoir se battre pour ce que l'on veut. Parce qu'il y a eu de nombreux combats dans ce vignoble. Les châteaux et les tours d'ici ont beaucoup souffert !

La tour de La Place, par exemple, là devant vous, dominait autrefois un grand château. Il datait du XIII^e siècle. Malheureusement, il a été détruit en 1711 à cause d'une sale histoire entre les troupes françaises et les troupes alliées au Duc de Savoie (celles des comtes de Thann et de Schulembourg).



Lis la description de l'affrontement de 1711, entre les soldats français et les alliés du Duc de Savoie, sur le mobilier devant la tour de La Place.



Troupes savoyardes



Troupes françaises

- => Relie correctement les soldats français et savoyards avec les places fortes qu'ils occupaient.
- => Aide-toi de la rose des vents de la table de lecture pour savoir dans quelle direction étaient postés les français.
- => Inscris ici le numéro de la bonne réponse :

1 Nord-ouest - 2 Nord-est - 3 Sud-est - 4 Sud-ouest

Défi 2 - La tour de La Place

Si tu as bien lu la description du mobilier, je vais pouvoir te révéler mon explication sur les affrontements entre les Français et les Ducs de Savoie.

Tous les livres vous apprennent qu'ils se disputaient pour les terres, les places fortes et surtout le passage vers l'Italie. Mais ils oublient bien souvent de rappeler que les armées cherchaient aussi à s'emparer de la Grappe d'Or ! Eh oui, les troupes la recherchaient pour obtenir longévité et pour maîtriser le commerce du vin.

Cela fait bien longtemps que les contrées voisines nous envient nos vignes et qu'elles impressionnent les voyageurs. Pour preuve, voici ce que Thomas Coryate, un jeune anglais de passage, écrivait en 1611...



« Sur tout le chemin entre Chambéry et Aiguebelle, je vis une abondance infinie de pieds de vignes plantés aux pieds des Alpes de chaque côté de la route. Leur nombre était si grand, sur une longueur de deux milles entiers, qu'on ne pouvait apercevoir sous les Alpes de place vide et inculte.

Ces vignes, à mon grand étonnement, étaient situées en des endroits si merveilleusement escarpés qu'il semblait presque impossible que des vigneronns puissent y travailler tant était forte la pente de la colline... »



Défi 3 - La tour de La Boichère

Je te présente le château de Boichère ou ce qu'il en reste...

Voilà encore un grand château qui a disparu. Autrefois il y en avait beaucoup. Plus d'une dizaine, concentrés ici, au milieu des vignes.

Et pourquoi y'avait-il autant de châteaux et de places fortes sur un si petit site ? Encore une énigme ! Les historiens n'ont jamais vu ça ! Un cas unique ! Un village uniquement composé de châteaux ! Mais toi, tu as peut-être une petite idée ?

Si tu veux avoir mon avis sur la question tu vas devoir te mettre dans la peau d'un archéologue et trouver l'emplacement d'une ancienne tour carrée. Aujourd'hui il n'y a plus qu'une surface nue, pourtant c'était une grande tour, avec des murs de 7 mètres de long et de 2 mètres d'épaisseur.



Ta zone de recherche



⚠ Ne traverse pas les vignes. L'ancienne tour carrée est au bord d'un chemin.

- => Cherche bien autour de toi l'emplacement nu, de l'ancienne tour carrée.
- => Sur place, tu trouveras une petite plaque marquant son emplacement, avec un Flashcode* et un chiffre.
- => Reporte le chiffre de la plaque ici :

*Le Flashcode est réservé pour le parcours avec l'application mobile.

Défi 3 - La tour de La Boichère

J'espère que vous avez trouvé l'ancienne tour !

Bravo !

Moi, j'aimerais devenir archéologue ou historien plus tard, pas toi ?

Je découvrirais des trésors et je pourrais deviner des châteaux là où les autres ne verront qu'un vieux tas de cailloux. Sur l'image, tu vois déjà un peu mieux à quoi pouvaient ressembler les cailloux d'aujourd'hui :

- Au premier plan, il y a l'église de St Jeoire. Au-dessus, à gauche, c'est la Tour du Villard qui avait encore ses créneaux.
- Au centre, c'est l'ancienne église de Chignin avec la toiture à demi détruite.
- Et juste à côté, les vestiges du château de La Boichère. On y voit bien les murs de l'ancienne tour carrée !
- Après, à droite, on voit aussi la tour de La Place et le château de la Biguerne.

En tout cas, je peux te dire que les historiens, ici, sont loin d'avoir trouvé la vérité sur toutes ces tours.

C'est pourtant simple ; elles ont toutes été construites pour protéger la Grappe d'Or. Avec toutes ces armées qui voulaient s'en emparer, il fallait bien qu'on se défende !

Et puis toutes nos vignes et notre bon vin, ça attirait aussi les commerçants. La voie romaine entre Chambéry et Turin passait même juste à côté, au milieu des vignes et des tours.

Mais là je commence à vous en dire un peu trop. Alors continuez jusqu'au défi 4.



Estampe de Claude Chastillon

Défi 4 - Château de Bourdeau

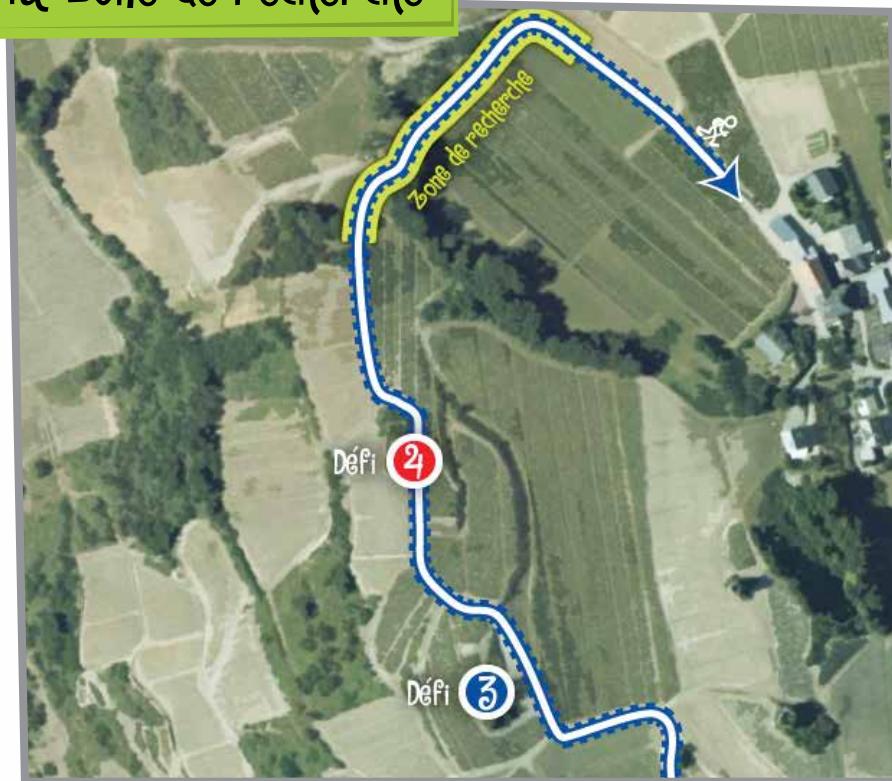
La Voie romaine passait juste à côté des tours.

Elle servait pour les armées, mais aussi beaucoup aux commerçants. D'ailleurs, je suis déjà tombé sur des pièces de monnaie d'anciens marchands. Certaines étaient très vieilles. Alors j'ai fait mes petites recherches et j'ai retrouvé le nom de l'ancien peuple gaulois qui les utilisait. Quand je te disais que j'allais devenir un véritable archéologue !

Mais c'est surtout à toi de faire tes preuves en retrouvant la voie romaine sur ton chemin et les pièces que j'ai découvertes.



Ta zone de recherche



- => Dans la zone de recherche, trouve l'ancienne voie romaine. Elle ressemble beaucoup à celle où figure Victor, sur la page d'à côté.
- => Quand tu auras reconnu la voie romaine, cherche bien les pièces de monnaie. Elles ne seront pas loin.
- => Inscris ici le chiffre associé à la pièce que tu as trouvée sur place



1




2



3

Défi 4 - Château de Bourdeau



Borne milliaire de Torméry

Borne milliaire de l'an 285. Anciennement implantée à Torméry le long de la voie romaine en hommage à l'empereur Dioclétien.

Les pièces de monnaie que tu as dû trouver appartenaient aux Séquanes.

Ils occupaient l'actuelle Franche-Comté avant Jésus-Christ. Sur ces pièces on voit d'un côté une tête humaine avec une double barre, pour symboliser la couronne de laurier, et de l'autre côté un animal dont la queue est relevée au-dessus du dos.

Si tu as vu la voie romaine, as-tu remarqué comme elle passe sur les hauteurs de Chignin, et non pas dans le fond de la vallée ? C'était pour éviter les anciens marais.



Défi 5 - Les Vignes

Il est temps que je parle des vignes.

Parce que les tours et les vignes étaient indissociables. Elles ont apporté une grande richesse à ma famille. Et aujourd'hui elles font encore la réputation du village de Chignin ! Pour son vin, bien sûr, il est délicieux (même s'il est à consommer avec modération) ! Mais aussi pour son paysage si remarquable.

Alors tu vas apprendre à connaître ce paysage avec les cépages : ce sont les différentes variétés de vignes. Ils donnent tous des raisins et des vins différents. On les reconnaît surtout à la forme des feuilles et à la couleur des grains : Il y a par exemple la jacquère, avec ses grains blancs. Elle occupe la moitié du vignoble de Savoie.

Le cépage de l'altesse a aussi des raisins blancs. Avec, on fait un vin frais, avec des notes de fruits et de fleurs.


La roussane est très connue ici. Elle n'est cultivée que sur Chignin, Francin et Montmélian. Ça ne fait pas beaucoup, mais avec on fait le célèbre vin Chignin-Bergeron.

Je peux aussi te parler du gamay et de la mondeuse. Voilà enfin des cépages avec des raisins rouges.



=> Quel est le cépage cultivé dans la parcelle à côté du panneau de code ?

=> Aide-toi du mobilier pour le savoir et inscris le chiffre de ta réponse ici :

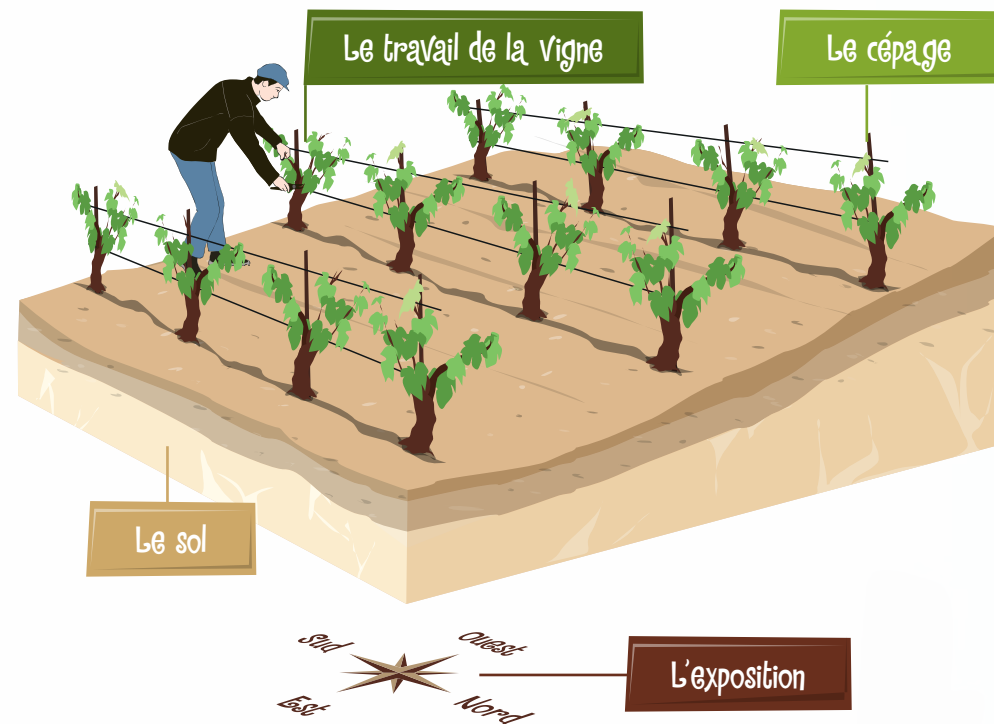


Défi 5 - Les Vignes

Maintenant que tu as réalisé 5 défis, je peux bien t'avouer quelque chose :

pour avoir de beaux fruits et de bons vins, le pouvoir de la Grappe d'Or ne suffit pas. Il faut quand même un bon terroir et un sacré savoir-faire. Heureusement, ici on a tout ce qu'il faut : un sol minéral, de beaux coteaux qui chauffent au soleil, des cépages résistants, et surtout des vignerons aux petits soins.

Toute l'année, ils s'occupent de la vigne : ils plantent les jeunes pieds de vignes au printemps, ils taillent et accrochent les rameaux, éclaircissent le feuillage, luttent contre les insectes et les champignons...



Parfois, sur les coteaux, ils doivent même remonter la terre que les pluies ont entraînée au bas des parcelles.

C'est seulement à la fin de l'été que le raisin peut être récolté pour faire du jus de fruit et du vin.

Sur les pentes, cela se fait presque entièrement à la main. Ça demande beaucoup de personnes et de travail !



Défi 6 - La tour de Montagny

Voici le dernier défi, tu touches au but.

Si tu regardes en arrière, vers le sommet de la butte, tu peux voir la tour de Montagny et la Tour Ronde. Elles sont encore imposantes - leurs murs font presque 2 m d'épaisseur ! Mais ne t'approche pas trop quand même, on ne sait jamais...

D'ailleurs, les tours ne sont pas le seul danger par ici. Vois-tu cette roche blanche avec laquelle ont été faites toutes les tours ? C'est du calcaire. On en trouve tout le long des parois des Bauges.

C'est utile pour les constructions, mais parfois dangereux. Il y a souvent eu des problèmes d'éboulement par ici. Comme en 1903, lorsque le rocher de Torméry s'est séparé du reste de la montagne. L'énorme bloc de plus de 8 000 m³, était en équilibre, prêt à écraser le village ! Il a fallu trouver rapidement une solution pour sauver les 235 habitants de Torméry.

C'était un sacré problème. Et je peux dire que la Grappe d'Or nous a une nouvelle fois bien protégés.



=> Observe le paysage et devine quel est le rocher de Torméry.


=> Inscris ici, le numéro de ta réponse :

Défi 6 - La tour de Montagny

J'espère que tu as mis moins de temps à choisir ta réponse que les ingénieurs pour trouver une solution au problème du rocher : ça leur a pris plus de 10 ans !

Finalement, ils ont choisi de faire exploser les parties les plus pourries du rocher et de créer ensuite un mur de soutènement entre la montagne et le rocher. Le jour J, tout le village a été évacué et des milliers de personnes sont venues assister à l'explosion et à la chute des blocs. Mais quand la roche a été dynamitée elle s'est désintégrée en des milliers de morceaux, pas plus gros que des gravillons. Si bien, qu'il n'y eu aucun dégât et que tous les habitants ont pu retrouver leur maison.

Une vraie fête pour nous ! Pour moi, c'est certain, c'est grâce à l'amulette de la Grappe d'or. Une vraie protection pour le village et les vignes. Mais la roche calcaire aussi est une bénédiction pour le vignoble : elle laisse s'infiltrer l'eau ce que permet un sol pas trop humide. Ça donne un vin très fin.




L'explosion du rocher de Torméry en 1913



Rochers au Grand Rebossan

La forêt de protection



Maintenant, tourne la page pour trouver la Grappe d'or !



Pour savoir où se trouve la Grappe d'Or, note ici les réponses que tu as données aux 6 défis.


CODE DE LA GRAPPE D'OR*

*Solutions des défis, page 33

Maintenant, regarde bien ce plan et repère la case qui porte le code de la Grappe d'Or:

C'est là que je cache la Grappe d'Or. Rends-toi sur place et trouve la plaque que j'ai laissée...

Quand tu auras trouvé la plaque, tourne la page !





Si tu as trouvé la Grappe d'Or,
je te félicite !

Malheureusement, tu ne peux pas la voir directement
car je lui ai jeté un sort de protection.

Mais tu peux refaire le jeu avec l'application mobile
« Cœur de Savoie Découverte », pour découvrir
l'animation de la Grappe d'Or dedans.

Télécharge l'application
sur tourisme.coeurdesavoie.fr



J'espère que tu t'es aussi bien amusé que moi.
Reviens vite me voir !



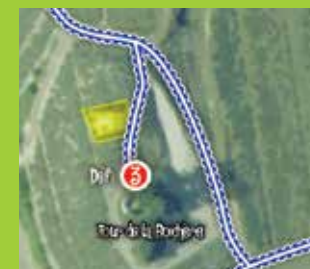
Solutions des défis :

Défi 1 : 7 erreurs



Défi 2 : 4 (sud-ouest)

Défi 3 : 5



Défi 4 : 2



Défi 5 : 3 (la jacquère)

Défi 6 : 2

La Grappe d'Or

Office de Tourisme
Coeur de Savoie - Montmélian
Musée de la Vigne et du Vin
46 Rue du Docteur Veyrat
73800 Montmélian

Téléphone : 04 79 84 42 23

www.tourisme.coeurdesavoie.fr

Un projet de :



Conception :



Réalisation : Guzmo (application mobile),
FreeFree (graphisme), Pic Bois (mobilier)

Partenaires :



financeurs :



