

Vanoise - Maurienne - Savoie - France

LES FORTS DE L'ESSEILLON

AUSSOIS - AVRIEUX

DÉCOUVERTES ET CURIOSITÉS

L'air collection du nez en m

Maison d'Aussois
Office du tourisme
tél. 04 79 20 30 80
www.aussois.com

Maison de La Norma
Office du tourisme
tél. 04 79 20 31 46
www.la-norma.com

Accès
1h15 depuis Chambéry
autoroute A43
sortie n° 30, RD1006

Aussois
LA NORMA la station cosy
Famille Plus
AVRIEUX
Redoute Marie-Thérèse
Savoie Mont Blanc
Vallée de la Haute Maurienne
Vallée de la Maurienne
Modane

1 FORT MARIE-CHRISTINE

À DÉCOUVRIR DANS CE FORT
- Un restaurant gastronomique
- Gîte de 66 places
- Expositions temporaires
- Visite libre

De forme hexagonale, ce fort conçu pour accueillir 150 hommes, est avec le fort Charles-Albert l'élément le plus haut perché du dispositif, à 1500 m d'altitude. Il défendait les forts Charles-Félix et Victor-Emmanuel ainsi que le plateau d'Aussois. Un magnifique panorama avec tables de lecture vous y attend.

2 FORT CHARLES-ALBERT

À l'origine relié par un fossé au fort Marie-Christine qu'il défendait, ce fort, jamais achevé, fut conçu pour repousser d'éventuelles invasions côtés nord et est. Il n'en reste aujourd'hui que deux petits bâtiments de casernement et la base d'une tour.

3 CASCADE SAINT-BENOÎT



4 FORT CHARLES-FÉLIX

En forme d'étoile, le fort Charles-Félix, plus petit élément du dispositif, contrôlait les falaises sous les forts Marie-Christine et Victor-Emmanuel, et plus particulièrement le chemin muletier qui menait à Aussois. Partiellement démantelé en 1860 par Napoléon III, sa fréquentation est déconseillée car dangereuse.

5 CIMETIÈRE SARDE

Ce cimetière accueillait les défunts de la garnison et du hameau de l'Esseillon. En effet, l'Esseillon avait sa propre paroisse, son état civil et donc son cimetière.

6 FORT VICTOR-EMMANUEL

Le plus imposant du dispositif, ce fort, accroché au sommet d'une falaise vertigineuse s'étage en une succession parallèle de 8 bâtiments à double niveau. Protégeant la Redoute Marie-Thérèse et la route du Mont-Cenis, il était aussi le véritable lieu de vie de la barrière de l'Esseillon.

La promenade savoyarde ludique de découverte : un jeu de piste en 2 parcours à l'intérieur du fort, dont l'un est adapté pour l'accès aux personnes en fauteuil roulant accompagnées, aux seniors et aux familles avec poussettes.
(voir les détails au verso de la carte, rubrique "fort Victor-Emmanuel")
Départs et arrivées de "via ferrata"
Buvette à proximité

7 HAMEAU DE L'ESSEILLON

Un véritable village est né à proximité du fort, et comptait de nombreux cafés et auberges pour accueillir ces soldats en manque d'occupations !

8 PONT DU DIABLE

Installée en 1858, une étroite « passerelle de fer » reliait le fort Victor-Emmanuel à la Redoute Marie-Thérèse. Détruite en 1940, elle fut remplacée par un ouvrage plus conséquent en 1989, confortant l'engagement de l'Esseillon dans une démarche touristique, culturelle et sportive. À plus de 80 m de hauteur, vous surplomberez les gorges de l'Arc, en traversant le pont.

9 REDOUTE MARIE-THÉRÈSE

En forme de fer à cheval, cette redoute abritait des magasins pour la nourriture et l'artillerie, une poudrière et des logements pour 200 hommes. Elle avait pour mission de barrer la route qui menait de Chambéry à Turin en passant par le col du Mont-Cenis.

À DÉCOUVRIR DANS CE FORT
- Le Centre d'interprétation du patrimoine fortifié
- Un jeu de piste pour les enfants : Jeu mystère des souterrains
- Une petite restauration

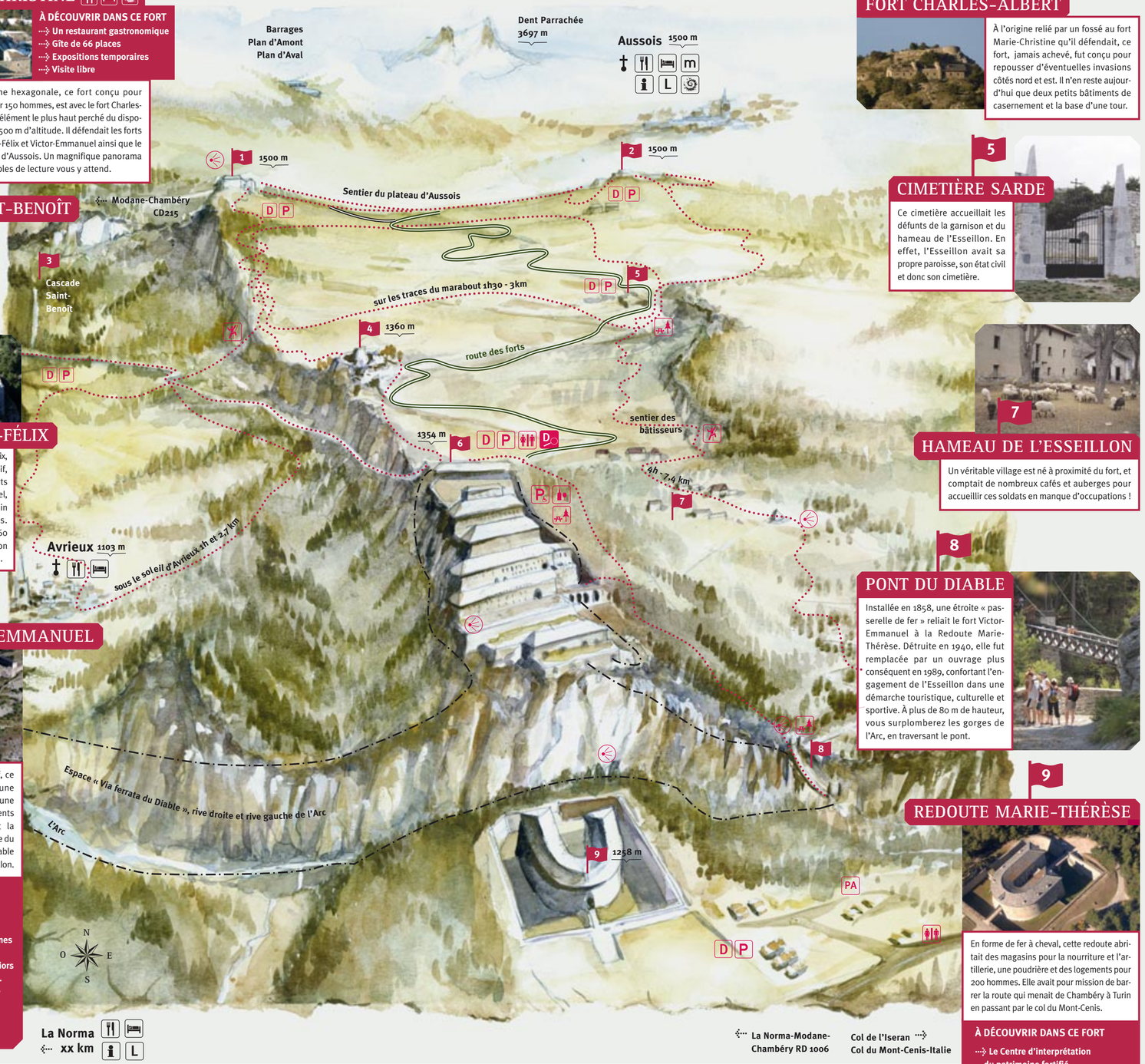

LEGENDES

- SENTIERS DE L'ESSEILLON
- ESPACE « VIA FERRATA DU DIABLE », RIVE DROITE ET RIVE GAUCHE DE L'ARC
- DÉPART ET ARRIVÉE PROMENADE SAVOYARDE DE DÉCOUVERTE "El capitano" (parcours liberté) "El soldato" (parcours confort)
- ESCALADE
- LOCATION DE MATERIEL (VTT-VIA FERRATA...)
- PARKING ET DÉPART SENTIERS
- PARKING HANDICAPÉ
- TOILETTES
- AIRE DE PIQUE-NIQUE
- BUVETTE
- RESTAURATION
- HÉBERGEMENT
- INFORMATION
- INFORMATION PARC NATIONAL DE LA VANOISE
- POINT DE VUE
- MUSÉE
- PARC AVENTURE
- ÉGLISE BAROQUE

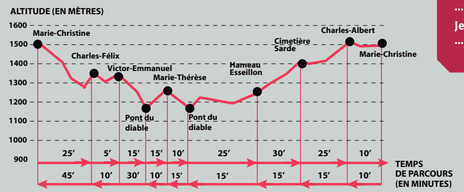

ROYALES FORTERESSES

Inaugurés le 4 septembre 1829, les forts de l'Esseillon portent les prénoms des membres de la famille royale de Savoie : Marie-Thérèse, Victor-Emmanuel, Charles-Félix, Marie-Christine et Charles-Albert deviennent les parrains et marraines de cet ensemble architectural majestueux. Les cinq ouvrages ainsi dressés sur leur muraille naturelle jouent un rôle dissuasif sur la route royale du Mont-Cenis.

Portrait de Victor-Emmanuel 1er, duc de Savoie, roi de Sardaigne (1802-1821)

1860 : L'ESSEILLON ET LA FRANCE

Au début du XIXe siècle, le royaume de Piémont-Sardaigne fortifie la barrière des Alpes par la construction d'une place forte, interdisant le passage de l'armée française vers le Piémont. Entre 1817 et 1833, cinq forts sont édifiés sur le site escarpé de l'Esseillon. Ils protégeaient Turin, capitale du royaume de Sardaigne, et contrôlaient le grand itinéraire transalpin Paris-Milan par le col du Mont-Cenis. Ces forts deviennent français lorsque la Savoie est rattachée à la France en 1860. Aux garnisons sardes succèdent alors les garnisons françaises.

L'Esseillon n'a jamais subi l'épreuve du feu. Obsolète dès les années 1870, déclassée, la forteresse perd progressivement son intérêt stratégique avant d'être laissée à l'abandon au milieu du XXe siècle. Aujourd'hui classés monuments historiques, les forts font l'objet d'un vaste programme de valorisation.

DES FORTS « À LA MONTALEMBERT »

Le site fortifié de l'Esseillon, est un remarquable exemple d'application des idées architecturales du marquis Marc-René de Montalembert (1714-1800). Ce général français préconisa l'abandon du système bastionné instauré par Vauban, au profit d'un nouveau type de fortification, plus adaptée au contexte de son époque. Il ne fut guère suivi en France, mais trouva audience à l'étranger, notamment chez les Piémontais après 1815.

JEU
Un fort trop canon !
Observe le fort Marie-Thérèse. À quel autre fort très connu, également inspiré des théories de Montalembert, te fait-il penser ?
Indice : il est aussi la demeure du Père Fouras.

LE FORT _ _ _ _ _ _

LES ALPES FORTIFIÉES

Après l'annexion de Nice et de la Savoie à la France en 1860, les tensions entre les nations européennes n'ont cessé de s'accentuer. De part et d'autre de la frontière alpine, de grands programmes de fortifications se sont développés, jusqu'à la Seconde Guerre mondiale. Sur les deux versants de la frontière, les débouchés des cols et des principales vallées alpines ont été barrés par d'importants ouvrages fortifiés, adaptés au relief alpin. De nouveaux systèmes défensifs apparaissent : Séréde-Rivières, ligne Maginot....

Certaines de ces fortifications alpines sont rendues accessibles au public dans le cadre d'un réseau alpin transfrontalier : Sentinelles des Alpes

www.sentinelles-des-alpes.com

JEU
Essayons l'Esseillon !
D'où vient le nom "Esseillon" ?
- ○ d'une expression que répétaient les soldats sardes : "Essayons de protéger les forts !"
- ○ du mot latin *scalio* qui signifie "échelle"

L' ESSEILLON HAUT EN COULEURS

DES ACTIVITÉS

DES DÉCOUVERTES

DES HISTOIRES

LA NORMA, DES VACANCES ACTIVES

Espace détente, station loisirs, La Norma séduit les amoureux des vacances actives. Située sur un vaste plateau arboré, la station piétonne propose animations et activités pour toute la famille. L'été, la station permet : sports de montagne, découverte du patrimoine, détente, base de loisirs aquatiques, jeux, nombreuses activités... L'hiver, le domaine skiable propose aux mordus de glisse et de liberté du grand ski sur 1400 m de dénivelé et 65 km de pistes. L'enneigement naturel est renforcé par une centaine de canons à neige.

Hébergement en appartements : centrale de réservation, résidences de tourisme et centres de vacances, loueurs particuliers

RENSEIGNEMENTS
Maison de la Norma
Office de tourisme
Tél. 04 79 20 31 46
fax 04 79 20 36 55
www.la-norma.com

UN PONT ET SA LÉGENDE ENDIABLÉE...

Chargé de la construction d'un pont enjambant l'Arc, un charpentier, désespéré par l'ampleur de l'ouvrage, pactisa avec le diable pour achever sa commande dans les temps. Le diable s'occupa des travaux en échange de la première âme qui franchirait le pont après sa réalisation.

L'ouvrage achevé, l'épouse du charpentier, plus maligne que son « homme », dirigea son troupeau de chèvres mené par un bouc sur le pont. Prenant le diable pour un rival, le bouc chargea celui-ci, l'encorna puis le précipita dans l'abîme. C'est depuis ce jour que les diables en Maurienne ont deux paires de cornes...

JEU

Il était une fois...
Dans le folklore français, d'autres ponts auraient été construits soit par le Diable en personne, soit avec son aide. Combien de "ponts du diable » sont recensés en France ?

○ 3 ○ 7 ○ plus de 10

EN SELLE !

Labellisés FFC, plusieurs itinéraires VTT vous permettront de découvrir les forts en empruntant des parcours variés, balisés et entretenus.

UNE CARTE POUR VOUS GUIDER
regroupant les sites FFC n°30 (Esseillon) et n°42 (Haute Maurienne Vanoise) et proposant 470 km de sentiers est en vente 2 € à la Maison d'Aussois
Tél. 04 79 20 30 80

Pour le plus grand plaisir des enfants, assurez-vous les services des ânes d'Oé qui vous accompagneront le temps d'une balade pour porter les sacs ou le petit dernier de la famille.

RENSEIGNEMENTS
Les ânes d'Oé
Tél. 06 83 49 91 46

Maison de la Norma :
Tél. 04 79 20 31 46

DES SENSATIONS FORTES

VIA FERRATA

Dans les gorges du Diable, expérimentez de nouvelles sensations, et découvrez l'attraction du vide en toute sécurité ! La via ferrata du Diable, la plus longue de France, combine 7 tronçons indépendants. Il existe même une via ferrata spéciale enfants, « les angelots », à partir de 6 ans.

accès → Parking Victor Emmanuel ou parking Redoute Marie-Thérèse

location de matériel → Sport 2000 Aussois : Tél. 04 79 20 31 11 ou 06 33 31 00 93 / Everest Sport : Tél. 04 79 20 18 08 ou 06 86 97 98 96

RENSEIGNEMENTS
Documentation spécifique disponible
Maison d'Aussois : Tél. 04 79 20 30 80
Maison de la Norma : Tél. 04 79 20 31 46

PARCOURS AVENTURE

Le « Parc du Diable », pour toute la famille (à partir de 8 ans) : cascades de tyroliennes, parcours de jeux d'équilibre...

accès → parking de la redoute Marie-Thérèse

RENSEIGNEMENTS
Tél. 06 28 23 38 47

À L'ASSAUT DES CITADELLES NATURELLES...

ESCALADE

L'imposante falaise située au pied du Fort Marie-Christine est, de l'avis des experts, un lieu privilégié pour la pratique de l'escalade : plus de 70 voies de 16 m à 100 m, cotées de 4 à 8a. Dans un rayon proche, de nombreux autres sites sont équipés : les gorges de l'Arc, les Côtes blanches, les falaises du Caveau, celles de l'École Buissonnière, le Rocher du Croë, le Rocher des amoureux et le Monolithe de Sardières...

En tout, plus de 540 voies de tous niveaux en font le petit paradis du grimpeur.

RENSEIGNEMENTS
Documentation spécifique à consulter
Maison d'Aussois
Tél. 04 79 20 30 80
Maison de la Norma
Tél. 04 79 20 31 46

AUSSOIS, VILLAGE-STATION

Village-station et porte du Parc national de la Vanoise, Aussois, situé sur un vaste plateau largement ensoleillé, est l'endroit idéal pour un séjour estival à partager en famille ou entre amis. Vous trouverez des activités sportives, ludiques ou contemplatives.
En hiver, Aussois propose 55 km de pistes de ski alpin pour tous niveaux, avec un enneigement renforcé par 102 canons à neige, de nombreux sentiers raquettes ainsi que 30 km de pistes de ski de fond.
Toutes ces activités, complétées par la richesse du patrimoine local à découvrir et l'accueil chaleureux de ses habitants, font d'Aussois une destination prisée des vacanciers en toute saison.

Tous types d'hébergement : hôtels 2 et 3 étoiles, centres de vacances, maison familiale, camping-caravaneige, chambres et table d'hôtes, gîtes et appartements meublés (réservation à l'office du tourisme)

RENSEIGNEMENTS
Maison d'Aussois
Office du tourisme
Tél. 04 79 20 30 80
fax 04 79 20 37 00
www.aussois.com

EN ÉTÉ, ÇA BOUGE !

Festivals, animations, spectacles, visites ludiques... Tout ici vous invite à swinger, chanter, rêver, vous balader ou méditer. Autant d'animations variées à partager tout l'été sans modération, en famille ou entre amis.

Programmes des spectacles estivaux : voir le flyer joint ou Maison d'Aussois
Tél. 04 79 20 30 80
ou Maison de la Norma
Tél. 04 79 20 31 46

SANS OUBLIER LES INCONTOURNABLES :
→ chaque mardi après-midi : visite du site de l'Esseillon au départ du Fort Marie-Christine.
Renseignements Maison d'Aussois
Tél. 04 79 20 30 80
ou Maison de la Norma
Tél. 04 79 20 31 46
→ Chaque dimanche après-midi, randonnée de bienvenue : découverte du plateau d'Aussois au départ du Fort Marie-Christine.
Renseignements :
bureau des guides d'Aussois
Tél. 04 79 20 32 48
→ tout l'été, visites guidées de la Redoute Marie-Thérèse, jeux de pistes pour les enfants.
Renseignements : accueil de la Redoute Marie-Thérèse
Tél. 04 79 20 33 16

REDOUTE MARIE-THÉRÈSE : COMPRENDRE LES FORTIFICATIONS !

Ce fort construit en forme de fer à cheval est isolé des quatre autres forts situés sur la rive droite de l'Arc. Aujourd'hui, il abrite un Centre d'interprétation du patrimoine fortifié (CIPF), qui permet la découverte de l'histoire des forts à travers des visites à thèmes, des maquettes, des témoignages sonores...

Pour les plus jeunes le « Jeu mystère des souterrains » est l'occasion de découvrir la redoute en s'amusant !

RENSEIGNEMENTS
Tél. 04 79 20 33 16
www.redoutemarietherese.fr

DES FORTS SAUVÉS DE LA RUINE

Ce n'est qu'à partir des années 1970 que la sauvegarde de patrimoine militaire est entreprise. L'association des forts de l'Esseillon, membre de l'Union « Rempart », organise ses premiers chantiers de bénévoles au fort Marie-Christine au cours de l'été 1972 et donne ainsi un premier élan aux travaux de restauration qui, depuis, en s'amplifiant, ont fait l'objet d'une prise en charge conséquente par les collectivités locales et territoriales, dans le cadre d'un vaste programme de valorisation. L'association des forts de l'Esseillon, quant à elle, poursuit ses chantiers de restauration chaque été au fort Victor-Emmanuel.

RENSEIGNEMENTS
www.esseillon.fr

DES ANIMAUX... DANS LA PIERRE !

GRAVURES RUPESTRES

Nous ne sommes pas les premiers à profiter de l'immense richesse de la faune dans cette région. C'était déjà le cas à l'époque préhistorique ! Ne manquez pas le Parc archéologique des Lozes. Grâce à deux parcours pédagogiques aménagés avec tables de lecture, vous pourrez identifier et comprendre des gravures rupestres datant pour la plupart de 1000 ans avant J.-C. et représentant animaux, hommes ou motifs abstraits. Pour une meilleure observation accentuant reliefs et contours, privilégiez la visite le matin ou en fin d'après midi. Une visite est organisée chaque jeudi au cours de la saison estivale.

RENSEIGNEMENTS
Documentation spécifique disponible à la Maison d'Aussois :
Tél. 04 79 20 30 80

TUTOYER LES SOMMETS

Du haut de ses 3 697 m, La Dent Parrachée, 2e sommet de la Vanoise, veille sur le site de l'Esseillon.
Pour ceux qui souhaitent côtoyer les cîmes, de nombreuses randonnées ou courses de haute-montagne, en autonomie ou avec un guide, sont possibles au départ d'Aussois : le télésiège du Grand Jeu, ouvert tous les jours en été sauf le samedi, vous permet d'accéder aux alpages et aux différents refuges au-dessus d'Aussois.



REFUGES
Refuge du Fond d'Aussois
Tél. 04 79 20 39 83
www.fondaussois.refuges-vanoise.com

Refuge de la Dent Parrachée
Tél. 04 79 20 32 87
www.dentparrachee.refuges-vanoise.com

Refuge de la Fournache
Tél. 06 09 38 72 38
www.fournache.refuges-vanoise.com

Refuge de Plan Sec
tél. 04 79 20 31 31
www.plansec.refuges-vanoise.com

Ouverts en été, ces refuges pourront vous accueillir pour une nuit, un repas, une halte... dans une ambiance chaleureuse et décontractée.

DU BAROQUE À GOGO !

Autour du site de l'Esseillon, le patrimoine religieux vaut aussi le détour, l'art baroque ayant marqué le 17e siècle dans les montagnes de Savoie. Les églises d'Aussois et d'Avrieux, protégées au titre des Monuments historiques font partie du circuit des « Chemins du baroque ». Ne vous fiez pas à leur apparence extérieure austère, ces édifices surprennent par leur intérieur exubérant !

INSOLITE !
La croix de Comba-Collet, à Aussois. Ces croix de la Passion étaient autrefois très nombreuses en Savoie. Cette croix porte les 13 objets représentant la Passion du Christ. Amusez-vous à les retrouver !

À VOIR
Église Saint Thomas Beckett à Avrieux et église Notre-Dame de l'Assomption à Aussois.

RENSEIGNEMENTS
Maison d'Aussois : Tél. 04 79 20 30 80
Maison de la Norma : Tél. 04 79 20 31 46

LA VIE DES SOLDATS SARDES

La vie dans les forts était rude, surtout en hiver à cause du froid et du vent.
En dehors des manoeuvres militaires et des corvées d'entretien, les soldats avaient de longues périodes d'inactivité. Ils s'occupaient alors par des marches en montagne, des jeux de passe-temps, fréquentaient les nombreux cafés des villages alentour, et enfin donnaient des coups de main aux paysans pour les travaux des champs. L'affectation à l'Esseillon était vécue comme une épreuve : la garnison était relevée tous les 2 ans !

JEU

Pas bête l'animal !
Un animal, très utile aux soldats pour transporter leur matériel, vivait dans les forts. Lors des hivers rudes, quand les réserves alimentaires s'amenuisaient, les soldats pouvaient aussi se nourrir de sa viande. Pour retrouver cet animal, supprime toutes les lettres composant le mot FORT.

F	U	O	T	E
T	L	F	R	O
M	R	O	F	T

LA _ _ _ _

FORT VICTOR-EMMANUEL : DÉCOUVRIR UNE VIE DE GARNISON

Véritable « vaisseau de pierre », ce fort est le plus imposant et le plus majestueux de l'ensemble. Doté de nombreuses batteries, il abritait des casernements pour 1500 hommes, des poudrières, des écuries, mais aussi une chapelle, un hôpital, des cuisines et même une prison. Pour en savoir plus, partez sur les traces d'un soldat sarde en garnison au cours des années 1841 et 1842. Équipés d'un baluchon comportant quelques ustensiles indispensables à la découverte d'indices répartis sur les parcours, vous cheminerez sur les pas de ce soldat dont le fantôme, paraît-il, hante encore les murs...

Cette promenade ludique, aménagée sur le site, propose deux parcours scénarisés accessibles à tous, dont un parcours spécialement aménagé pour les familles avec poussettes, les seniors et les personnes en fauteuil roulant accompagnées.

VOTRE BALUCHON
En vente 5 € à la Maison d'Aussois, la Maison de la Norma, au point Info de Modane, à la Redoute Marie-Thérèse, et à la « Guinguette » au pied du Fort Victor-Emmanuel

LA VIE DES GENS D'ICI

RENSEIGNEMENTS
Arche d'Oé - Aussois
Tél. 04 79 20 49 57

Documentation spécifique disponible à la Maison d'Aussois :
Tél. 04 79 20 30 80

À côté de la garnison, la vie des villageois alentour s'organisait autour d'une activité essentiellement agro-pastorale. Poussez la porte de l'Arche d'Oé (Maison du patrimoine) à Aussois, et découvrez la vie quotidienne d'une communauté montagnarde attachante, de ses origines à son activité touristique actuelle. Dans chaque pièce, des espaces interactifs rendent la visite à la fois ludique et pédagogique.

QUIZ
Que signifie le terme "Oé" ?
○ "Écho" en italien
○ "Aussois" en patois savoyard
○ "Montagne" en autrichien

LE PARC NATIONAL DE LA VANOISE

Ce parc a été créé en 1963. Avec un cœur axé sur la protection de la nature, il participe également à la valorisation touristique, culturelle et économique des ressources locales et incite au respect de l'environnement et des patrimoines. Aussois, avec le fort Marie-Christine, est une porte du parc. C'est un point de départ privilégié pour arpenter ses nombreux sentiers, à la découverte d'une faune et d'une flore préservées. Vous pourrez découvrir notamment, parmi les 200 espèces végétales particulièrement remarquables, certaines espèces orientales et méditerranéennes, ou encore la plus importante colonie française de bouquetins des Alpes.
Peut-être apercevrez-vous l'un des 6000 chamois, ou l'une des 120 espèces d'oiseaux nichant en Vanoise, dont des rapaces comme le gypaète barbu ou l'aigle royal... À vos jumelles !

www.parcnational-vanoise.fr

RÉPONSES AUX JEUX

Recto
Des forts "à la Montalembert" :
le fort Boyard
Les Alpes fortifiées :
"Esseillon" vient du mot latin *scalio* qui signifie "échelle"

Verso
Un pont et sa légende endiablée :
Plus d'une dizaine de "ponts du diable" sont recensés en France
La vie des soldats sardes :
la mule
La vie des gens d'ici :
"Oé" signifie "Aussois" en patois savoyard
Dis, t'as vu les vaches ? :
a/ "Tarine"
b/ "bondance"
Découverte industrielle :
Des lanceurs de fusée Ariane ont été testés à l'ONERA

Première de couverture : © Collections départementales, Conseil général de la Savoie ; Dernière de couverture : © P. Jacques, OT Aussois
RECTO
1. © Stéphane Colin / FMC ; 2. © T. Kuta / OT Aussois ; 3. © Russ Schleipman / OT Aussois ; 4. © P. Jacques / OT Aussois ; 5. © Frédéric Touchet / Le Moutard ; 6. © P. Jacques / OT Aussoi ; 7. © Frédéric Touchet / Le Moutard ; 8. © J.L. Rigaux / OT Aussois ; 9. © Mairie d'Avrieux - Royales forteresses : © Conservation départementale du patrimoine, Conseil général de la Savoie
VERSO
La Norma, des vacances actives : © OT La Norma / Véronick Charvoz
En selle ! : © SICM / Photo SAB
Des sensations fortes : © Russ Schleipman / OT Aussois
À l'assaut des citadelles naturelles : © OT Aussois
Aussois, village-station : © Christian Simon / Signatures
En été, ça bouge ! : © Esseillon en scène
Redoute Marie-Thérèse : comprendre les fortifications ! : © Mairie d'Avrieux - Dessin soldat © Zigzagônes
Des forts sauvés de la ruine : © T. Kuta / OT Aussois
Des animaux... dans la pierre ! : © J.L. Rigaux / OT Aussois
Tutoyer les sommets : © P. Jacques / OT Aussois
Du baroque à gogo ! : © Frédéric Touchet / Le Moutard
La vie des gens d'ici : © OT Aussois
Le parc national de la Vanoise : © Parc national de la Vanoise – Folliet Patrick
Dis, t'as vu les vaches ? : vache "Tarine" © OT Aussois - vache "Abondance" © Savoie Mont Blanc, Chabance
Ça mord ? : © J.L. Rigaux, OT Aussois
Découverte industrielle : © Onera
Un artisanat riche et varié : © OT Aussois
Sur les sentiers de l'Esseillon... : © J.L. Rigaux, OT Aussois

DIS, T'AS VU LES VACHES ?

L'agriculture et l'élevage restent encore bien présents. Au gré de vos promenades, vous pourrez découvrir des moutons, des vaches ou encore quelques chèvres qui paissent à proximité des forts. La Maurienne est aussi un des territoires savoyards de production du fromage Beaufort (Appellation d'Origine contrôlée depuis 1968). Il est fabriqué avec le lait cru et entier des vaches de race Tarine et Abondance, nombreuses dans ces alpages.

JEU

Qui est qui ?
Observez ces deux vaches, laquelle est une vache "Tarine" et laquelle une vache "Abondance" ?

RENSEIGNEMENTS
Coopérative laitière de Val-Cenis-Vanoise, magasin d'Aussois
tél. 04 79 20 32 68

INFORMATIONS
Maison d'Aussois :
Tél. 04 79 20 30 80
Maison de la Norma :
Tél. 04 79 20 31 46

ÇA MORD ?

CARTE DE PÊCHE EN VENTE
Maison d'Aussois : Tél. 04 79 20 30 80
Tabac-presse d'Aussois : Tél. 04 79 20 32 10
La Maison de La Norma : Tél. 04 79 20 31 46

Les truites Fario et Arc en Ciel vous attendent, que ce soit sur les deux lacs de barrage de Plan d'Aval et Plan d'Amont (altitude 2 000 m, domaine public) ou sur la rivière de l'Arc, les ruisseaux du Fond d'Aussois et du Saint-Benoît.
Les possibilités variées vous permettront d'utiliser toutes les techniques :
→ de la mouche
→ au « Toc » (la plus utilisée chez nos pêcheurs montagnards), en passant par les lancers légers
→ « no kill » (prendre et relâcher prise) : parcours touristique sur 1 km de distance dans les gorges de l'Arc, depuis le barrage de Bramans. Pêche réservée aux utilisateurs d'appâts artificiels.

DÉCOUVERTE INDUSTRIELLE...



JEU

Au firmament
Quelle célèbre dynastie de fusées a été testée au sein de l'ONERA ?

Depuis les forts, vous apercevrez l'Onera. Ce fleuron de haute technologie transforme depuis 1946 l'eau en vent !
Mariage extraordinaire de l'intelligence humaine et de la nature, l'Onera est un centre d'essais sans égal au monde. Il mène des études sur le comportement aérodynamique de toutes sortes d'objets volants : Airbus, Rafale...

L'eau est en effet une ressource essentielle pour la vallée, ce qui en fait un haut lieu de l'énergie hydroélectrique. Les barrages de Plan d'Amont et Plan d'Aval, construits entre 1945 et 1956 au-dessus d'Aussois, sont des témoins privilégiés de cette histoire industrielle, ainsi que l'occasion d'une agréable promenade ou d'une partie de pêche.

www.onera.fr

UN ARTISANAT RICHE ET VARIÉ

L'artisanat est une activité encore très vivante à Aussois et Avrieux.
Découvrez la production de 40 artistes et artisans de Savoie (sculptures, tissages, bois peints, fleurs pressées...) en visitant "Âme d'art", la Maison des métier d'art d'Aussois et sa galerie d'art.
Profitez-en pour rendre visite à la potière, au luthier, au sculpteur sur bois et sur pierre, dans leurs ateliers.

Laissez-vous envoûter par le savoir-faire fascinant du souffleur de verre en visitant la verrerie d'art à Avrieux.

RENSEIGNEMENTS
9 rue de l'artisanat 73500
Aussois - Tél. 04 79 20 36 73

RENSEIGNEMENTS
Rue du Cruet 73500 Avrieux
Tél. 04 79 20 44 49

SUR LES SENTIERS DE L'ESSEILLON...

Profitez de ces itinéraires qui vous invitent à la découverte du site de l'Esseillon, à pratiquer à pied ou en raquettes selon les saisons !

→ Le sentier des bâtisseurs : pour découvrir la barrière fortifiée de l'Esseillon, avec bornes pédagogiques (4h)

→ Le sentier « sur les traces du marabout » : sentier nature (1h30)

→ Le sentier « découverte du plateau d'Aussois » (2h)

→ Le sentier « sous le soleil d'Avrieux » (1h)

RENSEIGNEMENTS
Documentation spécifique disponible
Maison d'Aussois : Tél. 04 79 20 30 80
Maison de la Norma : Tél. 04 79 20 31 46

CONSIGNES DE SÉCURITÉ

→ Vous pénétrez dans un espace protégé. Nous vous invitons à le respecter.
→ Restez sur les sentiers balisés, certains passages nécessitent votre vigilance : surveillez vos enfants.
→ Remportez vos détritus.
→ Ne piétinez pas les prés. Chaque année les foins sont fauchés par les agriculteurs. Merci de respecter leur travail.

URGENCE
Secours en montagne : 04 79 05 11 88
Urgence sécurité civile : 112
Pompiers : 04 79 05 11 88

En savoir +sur l'histoire des forts

Bibliographie
André Dupouy, *Les forts de l'Esseillon*, Société d'histoire et d'archéologie de Maurienne.

"Le nez en l'air®" est une collection du Moutard
BP 1232, F-69203 Lyon cedex 01
Tél. : 00 33 (0) 478 29 00 87
Fax : 00 33 (0) 478 29 68 07
lemoutard@lemoutard.fr
www.lemoutard.fr

Concept créé à l'initiative du Moutard
Directeur de publication : Frédéric Touchet ; Responsable du projet : Céline Allan ; Graphisme : Perluette
Aquarelle du recto : Xavier Lett
Imprimé en France sur papier certifié PEFC
ISBN 978-2-911774-66-9
version française 40 000 exemplaires
version italienne 10 000 exemplaires
Dépôt légal 2e trimestre 2010

Loi 49-956 du 16 juillet 1949 sur les publications destinées à la jeunesse. Tous droits de reproduction réservés sans autorisation de l'éditeur.

le moutard